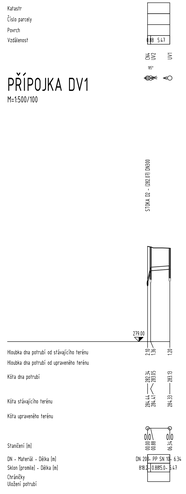
Katastr
Číslo parcely
Povrch
Vzdálenost

PŘÍPOJKA DV1

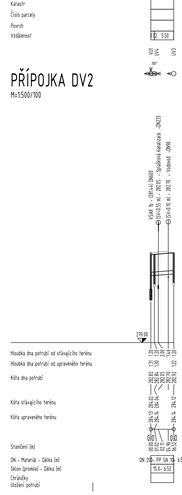
M=1500/100



Katastr
Číslo parcely
Povrch
Vzdálenost

PŘÍPOJKA DV2

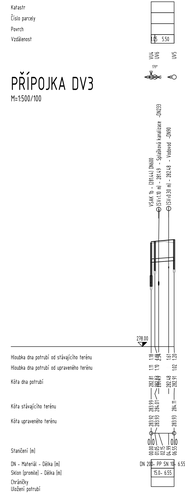
M=1500/100



Katastr
Číslo parcely
Povrch
Vzdálenost

PŘÍPOJKA DV3

M=1500/100



Katastr
Číslo parcely
Povrch
Vzdálenost

PŘÍPOJKA DV4

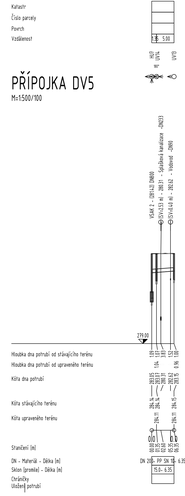
M=1500/100



Katastr
Číslo parcely
Povrch
Vzdálenost

PŘÍPOJKA DV5

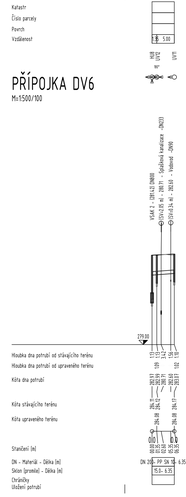
M=1500/100



Katastr
Číslo parcely
Povrch
Vzdálenost

PŘÍPOJKA DV6

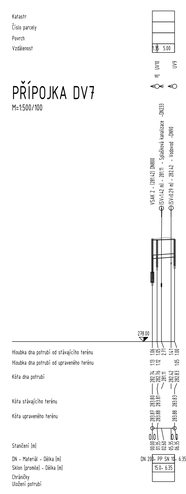
M=1500/100



Katastr
Číslo parcely
Povrch
Vzdálenost

PŘÍPOJKA DV7

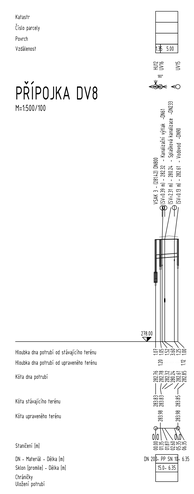
M=1500/100



Katastr
Číslo parcely
Povrch
Vzdálenost

PŘÍPOJKA DV8

M=1500/100



VYPRACOVAL: VLADISLAV KALIŠ	KONTROLOVAL: VLADISLAV KALIŠ	ZODPOVĚDNÝ PROJEKTANT: VLADISLAV KALIŠ	Vodohospodářská výstavba a investice s.r.o. Divoká 1, 370 01 České Budějovice, Česká republika, Zapsáno v OR u KS v ČB, oddíl C, vložka 3
AKCE: ZTV VOSTELČICE CHOCEŇ, ETAPA F- SOUBOR B			STUPEŇ: DPS
			FORMÁT: 297x420
			DATUM: 10/2024
			MĚŘÍTKO: 1500/100
ČÁST: SO 02 DEŠŤOVÁ KANALIZACE VSANOVANÁ			FÁZE: E. VYHOTOVENÍ
NÁZEV: PODĚLNÝ PROFIL- PŘÍPOJKY VPUSTÍ- ČÁST 1			D.2.7